# Cluses / Le-Grand-Bornand

## Route des Grandes Alpes Gravel

**Départ**
Cluses

**Arrivée**
Le-Grand-Bornand

**Durée**
4 h 30 min

**Distance**
40,13 Km

**Niveau**
Sehr schwierig

Diese Route verläuft zunächst auf einem Balkon über dem Arve-Tal, dann entlang der Bargy-Kette, bevor sie nach der Überquerung des Col de la Colombière (1613 m) ins Herz des Aravis-Massivs wechselt. Von Cluses aus folgen Sie der Variante Nancy-sur-Cluses, Romme der klassischen Route Route des Grandes Alpes®, bis zum Col de la Colombière (1613 m), vorbei an Le Reposoir und seiner berühmten Kartause. Vom Pass aus unterbrechen Sie den Abstieg nach Le Grand-Bornand - Le Chinaillon und zweigen in Richtung Lac du Maroly und Col des Annes ab, bevor Sie wieder in die Talsohle von Le Bouchet hinabsteigen und das Zentrum von Le Grand-Bornand Village erreichen.

### Die Etappe in Zahlen

.

**1880 m ↘ 1460 m**
**Höchster/tiefster Punkt 1613m / 506 m**
**Steigung max. 12 %**

### Übergangspunkte:

.

CLUSES > Les Cruz > Nancy-sur-Cluses > COL DE ROMME > LE REPOSOIR > COL DE LA COLOMBIERE > Les Bouts > Lac du Maroly > Le Vacheret > Les Touillettes > LE GRAND-BORNAND

.

### Nicht verpassen

**Vom Arve-Tal zum Col de la Colombière:** Von Cluses und seinem Uhren- und Automatendrehmuseum aus kann man den Pass auf der normalen Route oder über die Balkondörfer Romme (anspruchsvoller Aufstieg) und Le Reposoir erreichen. Zu sehen: La Chartreuse du Reposoir, ein ehemaliges Kartäuserkloster, das heute Monastère du Carmel du Reposoir heißt.

**Le col de la Colombière:** Ein langer Anstieg von 17 km mit mehr als 1000 m D+, den Sie härter und schöner gestalten können, indem Sie über Nancy-sur-Cluses und Romme aufsteigen. In jedem Fall weist dieser Klassiker der Tour de France ein schwieriges Finale inmitten einer wunderschönen Kulisse zwischen der Bargy-Kette und dem Aravis-Massiv auf. Mit etwas Glück überfliegt Sie ein Bartgeier, der größte Greifvogel Europas mit einer Flügelspannweite von bis zu 2,50 m.

.

**Le Grand-Bornand:** Im Herzen des Aravis-Massivs, zwischen dem Arve-Tal und dem nahegelegenen See von Annecy, ist Le Grand-Bornand einer der authentischsten Ferienorte der Alpen. Landwirtschaft und Handwerk haben hier ein großes Gewicht und bewahren den Ort mit seinen 400 Chalets, der für seinen Reblochon berühmt ist, vor einer zu großen Abhängigkeit vom Tourismus. Le Grand-Bornand, das regelmäßig Etappenziel der Tour de France ist, ist gleichzeitig ein großer Skiort für Abfahrts- und Langlaufski. Nur wenige wissen, dass es der einzige

französische Skiort ist, der Biathlon-Weltcups ausrichten darf.

**Der Col des Annes und das Bouchet-Tal:** Unverstellbarer Blick auf die scharfzahnige Mauer der Aravis-Kette, Kühe der Abondance-Rasse überall auf den blühenden Almen, schmackhafte Kartoffelkrapfen in den Restaurants auf dem Pass... Willkommen im Herzen der "geheimen" Bergwelt von Le Grande Bornand!

>.

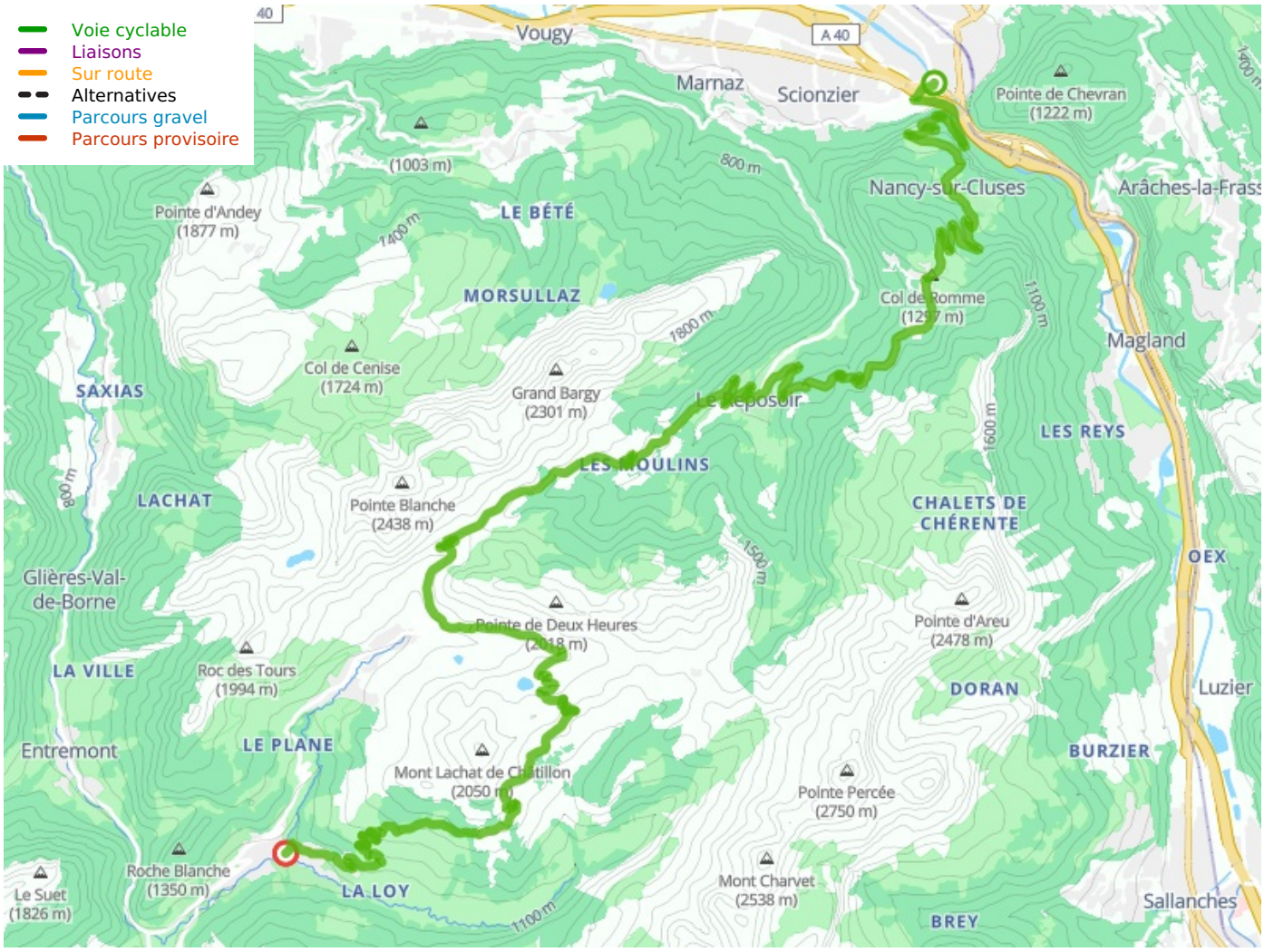


**Départ**

Cluses

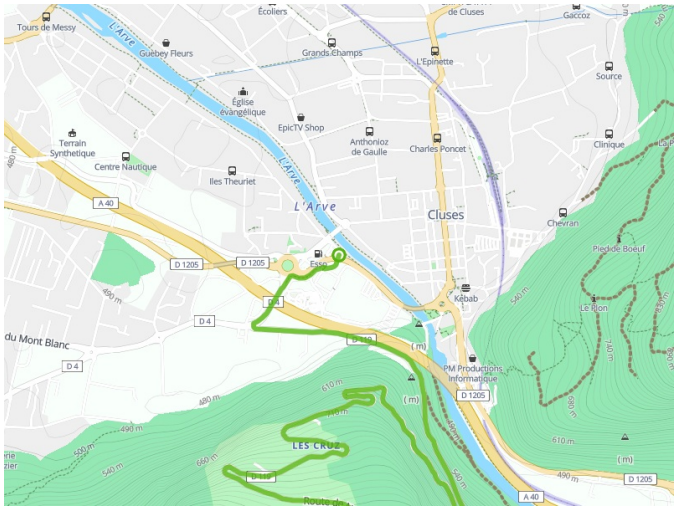


**Arrivée**
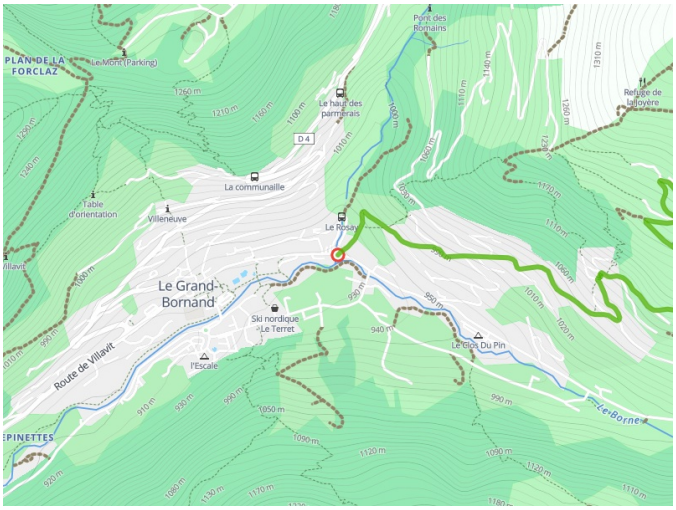
Le-Grand-Bornand